



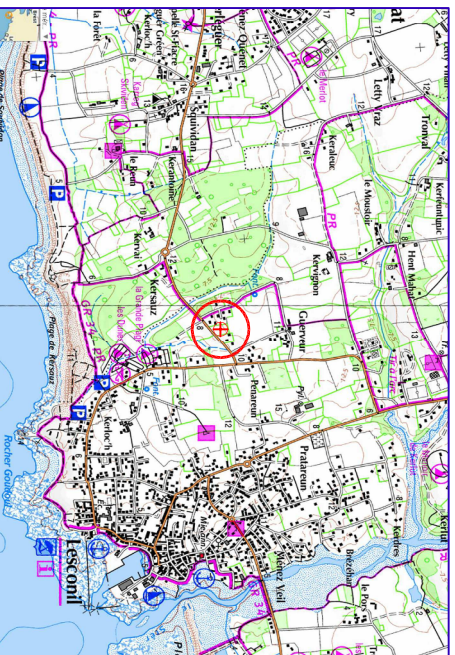
Commune de PLOBANNALEC LESCONIL
Lieu-dit : Guerveur
Section AN n° 136

LOTISSEMENT DE GUERVEUR

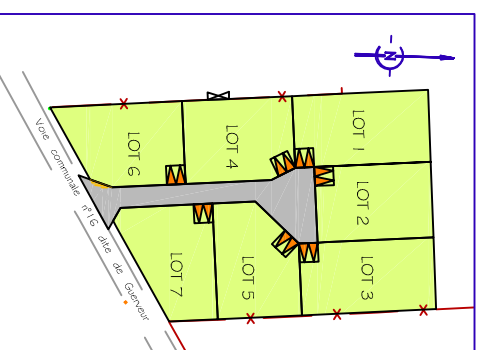
PLAN DU LOT N°5

Superficie : 619 m²

Surface de plancher : 185 m²



Plan de situation
Sans échelle



Plan d'ensemble
Echelle : 1/2000

OBSERVATIONS

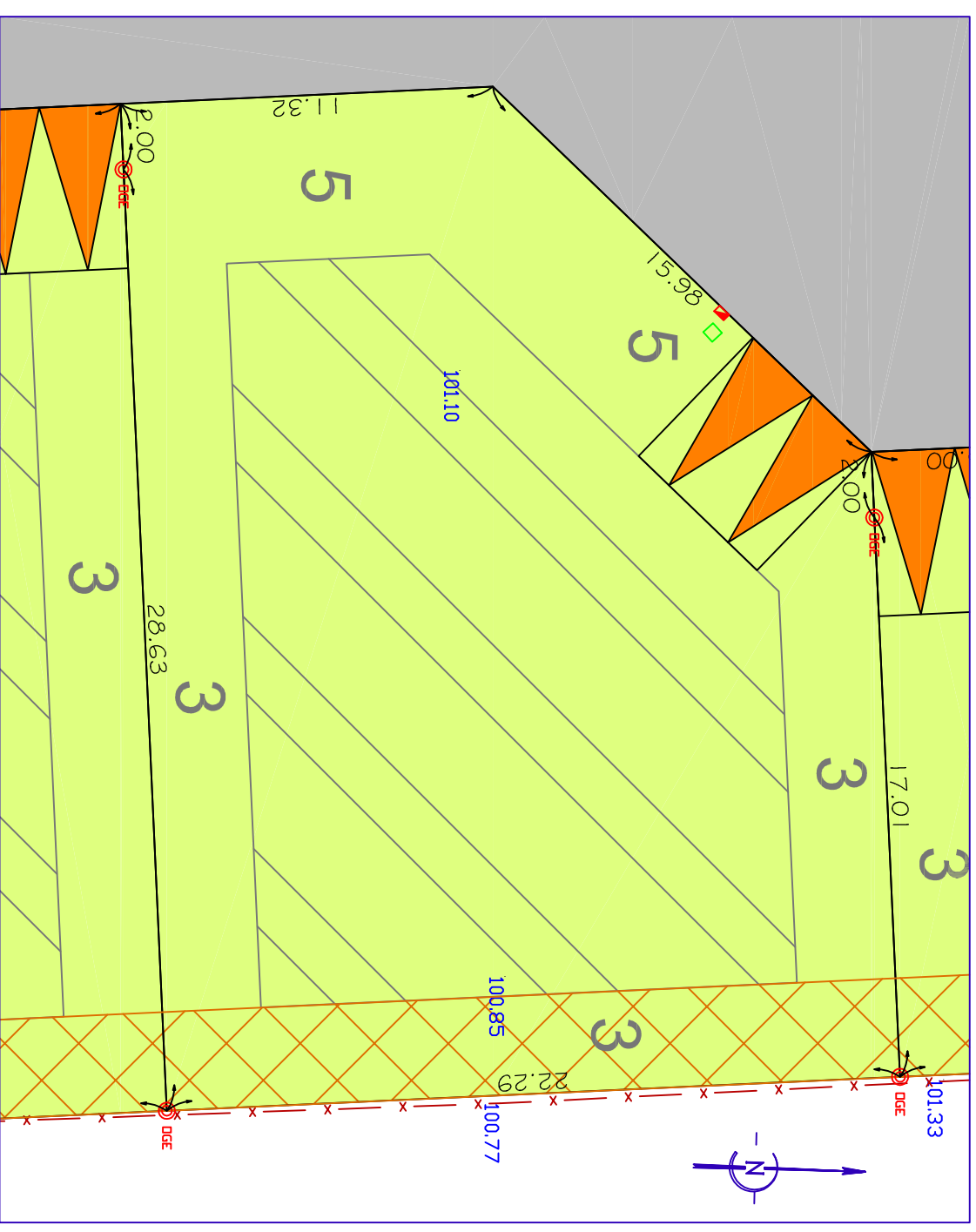
Le nivellement n'est pas rattaché au NGF

Dressé le 15/11/2012 par Michel LE GUELLEC
Modifié le 15/02/2013

Réf. n° 193_12
Réf. info 193_12_particulier.dwg

AGENCE DE PONT-L'ABBÉ
M. LE GUELLEC
5b, rue Charles Le Bastard - 29120 PONT-L'ABBÉ
Tél. 02 98 87 02 88 - Fax: 02 98 66 02 55
m.leguellec@ct-geo.fr

AGENCE DE QUIMPER
F. ROCHETTE - O. QUERE
2, allée Emile Le Page - 29103 QUIMPER
Tél. 02 98 10 29 60 - Fax: 02 98 10 29 61
quimper@ct-geo.fr



Echelle : 1/200

LEGENDE

- Repère topographique
- Coffret EDF
- Borne OGE
- Borne de remembrement
- Citerneau Telecom
- Support EDF basse tension + France Telecom
- Support EDF basse tension
- Zone aedificandi
- Zone réservée pour les abris de jardin de moins de 10 m²
- Emplacement indicatif des entrées