



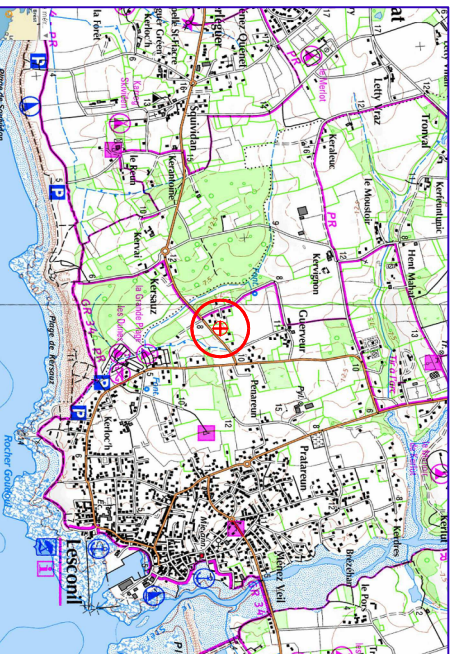
Commune de PLOBANNALEC LESCONIL  
Lieu-dit : Guerveur  
Section AN n° 134

LOTISSEMENT DE GUERVEUR

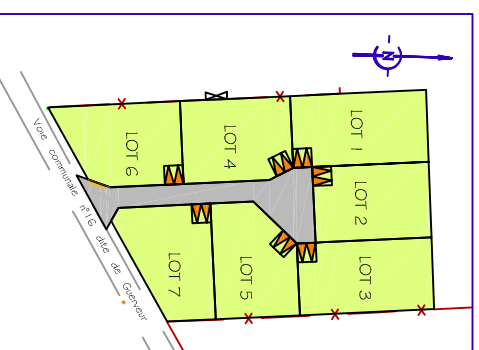
# PLAN DU LOT N°3

Superficie : 676 m<sup>2</sup>

Surface de plancher : 202 m<sup>2</sup>



Plan de situation  
Sans échelle



Plan d'ensemble  
Echelle : 1/2000

### OBSERVATIONS

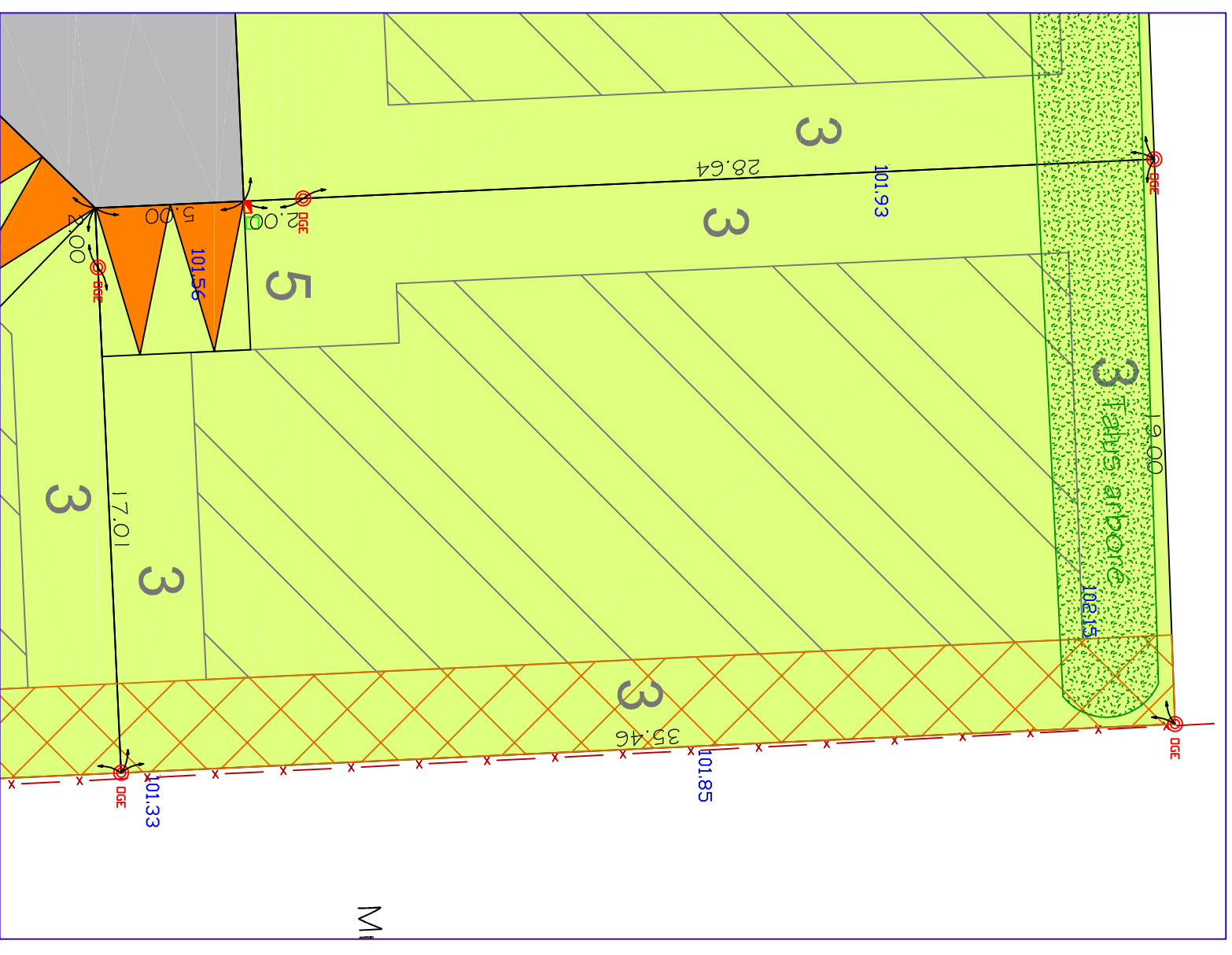
Le nivellement n'est pas rattaché au NGF

Dressé le 15/11/2012 par Michel LE GUELLEC  
Modifié le 15/02/2013

Réf. n° 193\_12  
Réf. info 193\_12\_particulier.dwg

AGENCE DE PONT-L'ABBÉ  
M. LE GUELLEC  
5b, rue Charles Le Bastard - 29120 PONT-L'ABBÉ  
Tél. 02 98 87 02 88 - Fax: 02 98 66 02 55  
m.leguellec@cit-geo.fr

AGENCE DE QUIMPER  
F. ROCHETTE - O. QUERE  
2, allée Emile Le Page - 29103 QUIMPER  
Tél. 02 98 10 29 60 - Fax: 02 98 10 29 61  
quimper@cit-geo.fr



Echelle : 1/2000

### LEGENDE

- Repère topographique
- Coffret EDF
- Borne OGE
- Borne de remembrement
- Citerneau Telecom
- Support EDF basse tension
- Support EDF basse tension + France Telecom
- Support EDF basse tension
- Zone aedificandi
- Zone réservée pour les abris de jardin de moins de 10 m<sup>2</sup>
- Emplacement indicatif des entrées